

567 500

568 500

569 500

569 000

568 500

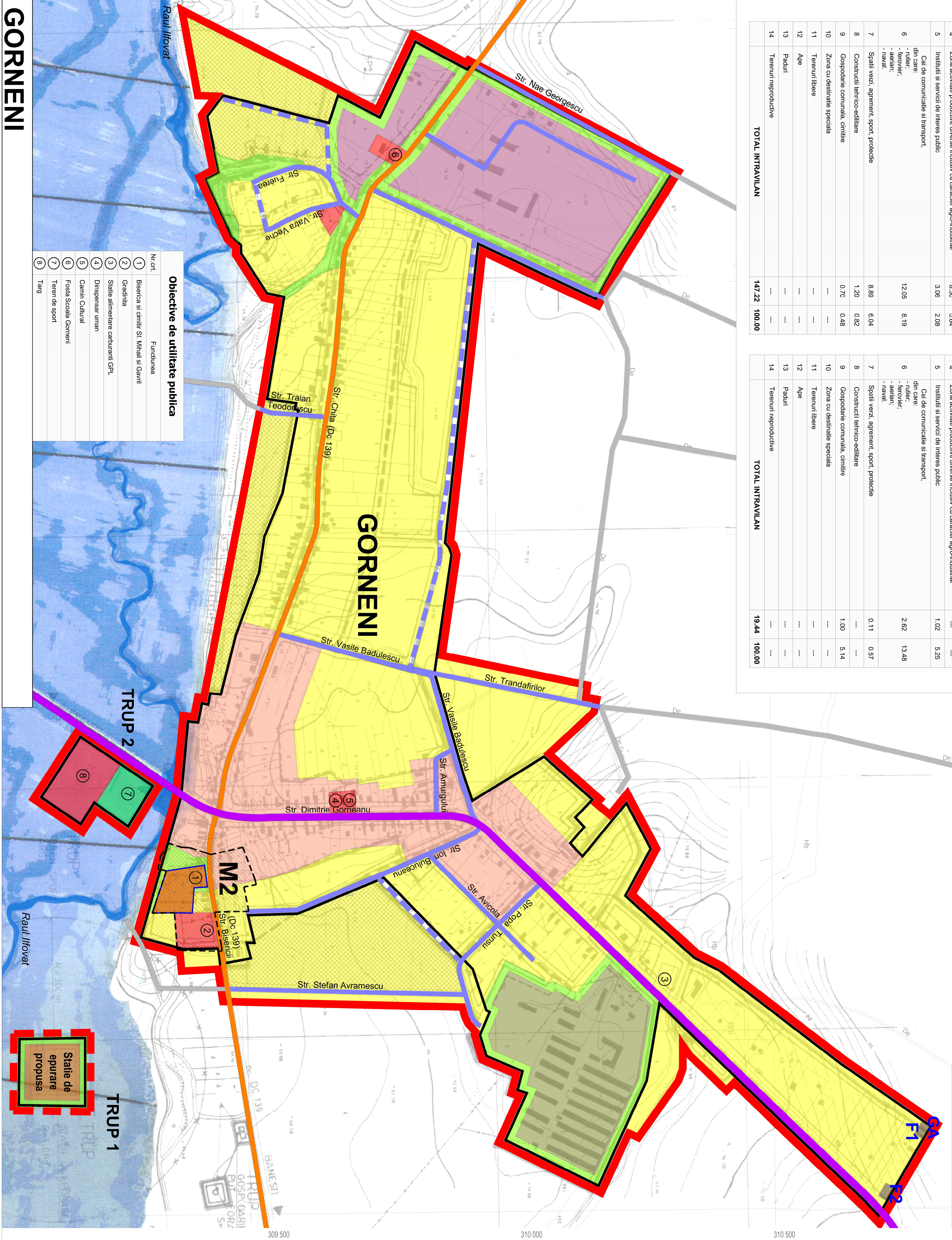
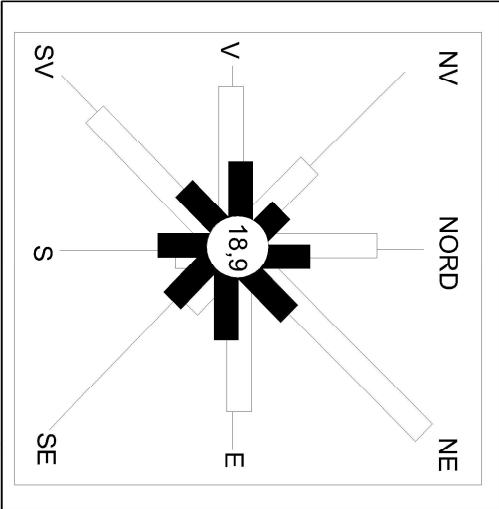
570 000

571 000

571 500

BILAN TERITORIAL LOCALITATEA GORNENI			
Nr.crt.	Funcțiunea	Ha	%
1	Locuine	63.82	56.94
2	Locuine si functiuni complementare	16.64	11.60
3	Zona de servicii si activitati de tip industrial	12.56	8.53
4	Zona activitati productive diverse incluziv cu caracter agro-industrial	8.30	5.64
5	Instituti si servicii de interes public	3.06	2.08
Cai de comunitate si transport:			
din care:			
6	- rutier	12.05	8.19
7	- aerian		
8	- naval		
9	Spatii verzi, agrement, sport, protectie	8.89	6.04
10	Constructii tehnico-edilite	1.20	0.82
11	Gospodarie comunitara, cimitire	0.70	0.48
12	Zona cu destinatie speciala	---	---
13	Terenuri libere	---	---
14	Apse	---	---
	Peducti	---	---
	Terenuri reproductive	---	---
TOTAL INTRAVILAN		147.22	100.00

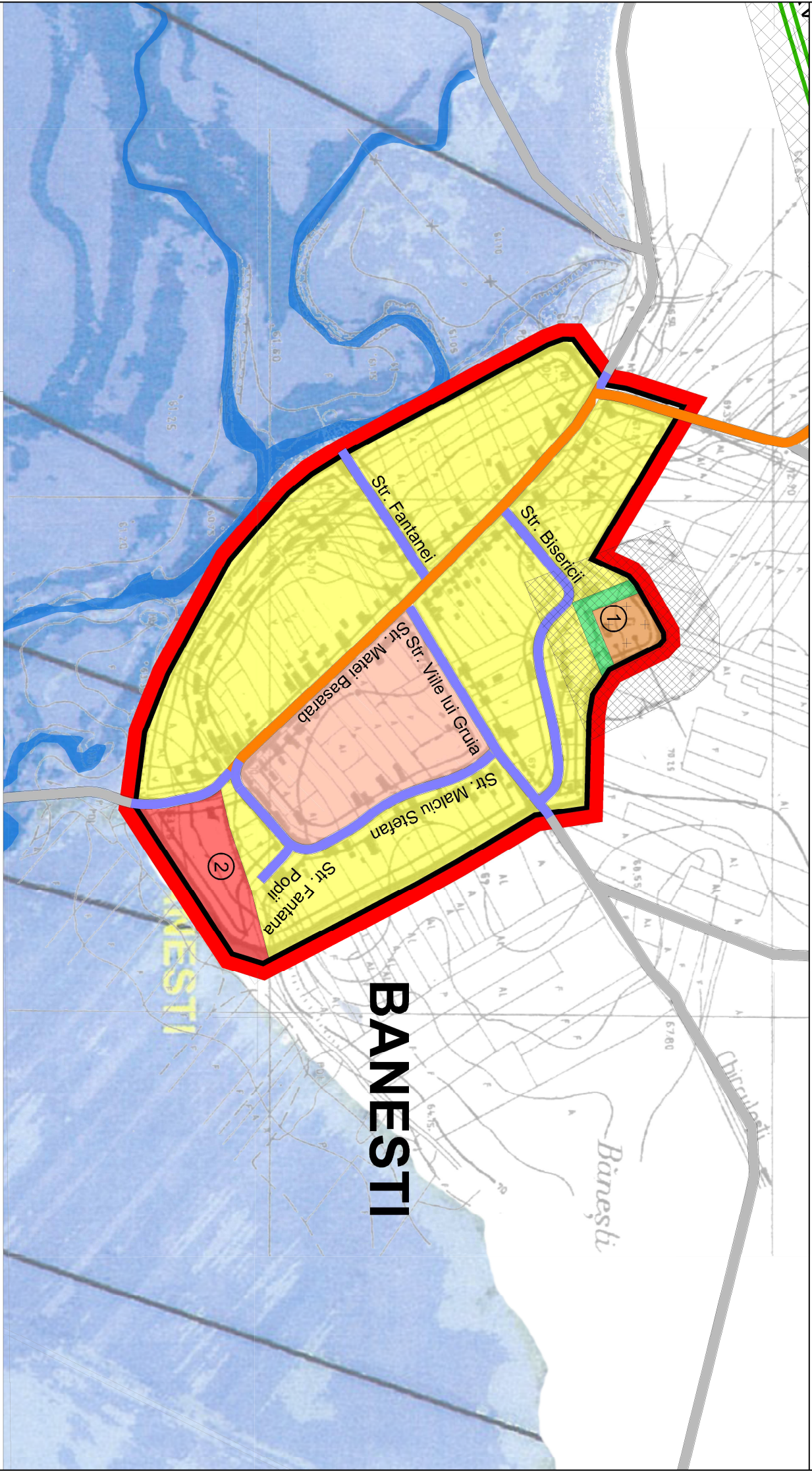
BILAN TERITORIAL LOCALITATEA BANESTI			
Nr.crt.	Funcțiunea	Ha	%
1	Locuine	11.96	61.52
2	Locuine si functiuni complementare	2.73	14.40
3	Zona de servicii si activitati de tip industrial	---	---
4	Zona activitati productive diverse incluziv cu caracter agro-industrial	---	---
5	Instituti si servicii de interes public	1.02	5.25
Cai de comunitate si transport:			
din care:			
6	- rutier	2.62	13.48
7	- aerian		
8	- naval		
9	Spatii verzi, agrement, sport, protectie	0.11	0.57
10	Constructii tehnico-edilite	---	---
11	Gospodarie comunitara, cimitire	1.00	5.14
12	Zona cu destinatie speciala	---	---
13	Terenuri libere	---	---
14	Apse	---	---
	Peducti	---	---
	Terenuri reproductive	---	---
TOTAL INTRAVILAN		19.44	100.00



# P. U. G.

## PLAN URBANISTIC GENERAL

### Comuna IEPURESTI, Judetul GIURGIU



## BANESTI

### LEGENDA

	Limita teritoriului administrativ		Zona acoperita de apa
	Limita teritoriului intravilan existent aprobat prin P. U. G. 2001		Drum national
	Limita teritoriului intravilan propus prin P. U. G. 2014		Drum județean
	Zona cu funcțiuni complexe de interes public si servicii		Drum comunal
	Zona de locuine		Strazi, ulite
	Zona de locuine si functiuni complementare locuintelor		Drumuri de exploatare
	Spatii verzi plantate pentru stabilizarea solului		Cai rutiere propuse
	Zona turism, agrement si sport, spatii verzi publice amenajate		Monument istoric
	Zona activitati productive diverse incluziv cu caracter agro-industrial		Zona de protectie a siturilor si monumentelor istorice
	Zona de servicii si activitati de tip industrial		Gospodarie de apa in curs de executie
	Zona de gospodarie comunitara - cimitire -zona de protectie 50m		Put forat in curs de executie
	Zona cu interdicție de construire pana la obtinerea avizului de la directia sanitara		Zona cu interdicție de construire pentru la executarea unui PUZ pe toata zona. Se va reglementa in special trama stradala in functie de cadastrul existente in zona

### Coordonator proiect: Arh. Berbenita Marian

	<b>S.C. GEOD S.R.L.</b>	<b>BENEFICIAR: C.L. IEPURESTI</b>
BUCURESTI, Bd. L. E. Băneanu, nr.15, sector 3	CUI: RO270940	
Modul: 0723 346 504	Email: info@geod.ro	
NUMELE	SEMNATURA	DATA 2014
Sel proiect	An, Daniel Deny	
Proiectat	An, Daniel Deny	
Desenat	Ing. D. Ungureanu	
	SCARA	1:5.000
	<b>Reglementari</b>	
	<b>Sat Gorneni, sat Banesti</b>	<b>PI. 06.3</b>